

**о проведении соревнований  
по спортивному ориентированию  
посвящённых памяти  
ГЕРОЯ РОССИЙСКОЙ ФЕДЕРАЦИИ  
А.О. БИЧАЕВА**

**Чемпионат и первенство города Смоленска по  
спортивному ориентированию  
велокроссовые дисциплины**

**г. Смоленск 26–27 Августа 2023 года**

**Организаторы соревнований**

Главное управление спорта Смоленской области  
Центр подготовки сборных команд Смоленской области  
Управления спорта Администрации города Смоленска  
МБУДО «Спортивная школа имени М.В. Николина»  
Федерация спортивного ориентирования Смоленской области

**Цели и задачи**

- увековечивание памяти Героя Российской Федерации Александра Олеговича Бичаева;
- популяризация и развитие спортивного ориентирования в Смоленской области;
- физическое, духовное и патриотическое воспитание подрастающего поколения;
- пропаганда здорового образа жизни.

**2. Место и сроки проведения соревнований, программа.**

**26 августа 2023** лесной массив «Красный бор», улица 2-дачная дом № 34. Арена соревнований будет расположена на стадионе пожарной части №72, [54.782635, 32.045287](https://54.782635.32.045287).

10:00 регистрация участников

11:00 старт соревнований 1го вида программы: **кросс-выбор-общий старт** (гроздь).

**12:30 открытие соревнований, награждение участников 1го вида программы.**

**14:00 старт соревнований 2го вида программы МТБО: велокросс-классика 45 минут**

**27 августа 2023** лесной массив «Реадовка», Арена соревнований будет расположена на западном берегу озера «Реадовское», [54.753763, 32.018826](https://54.753763.32.018826).

11:00 старт соревнований вида программы **МТБО: велокросс классика 50 минут**

13:45 **награждение участников МТБО 1го и 2го вида программы.**

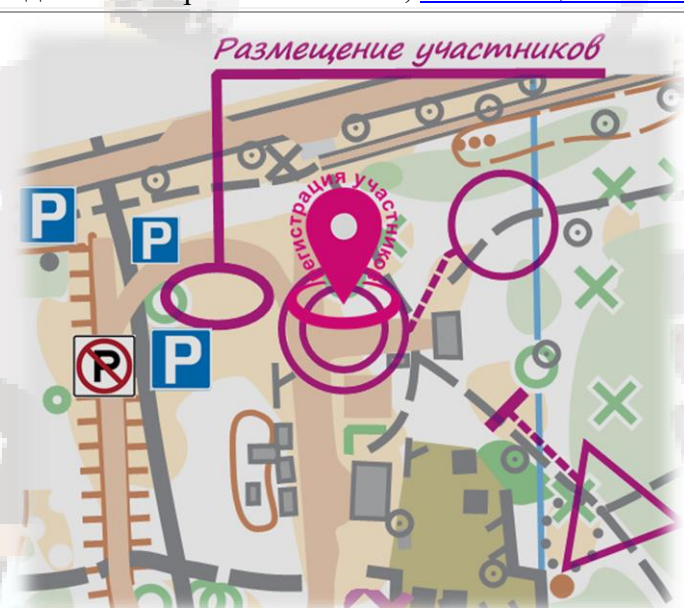
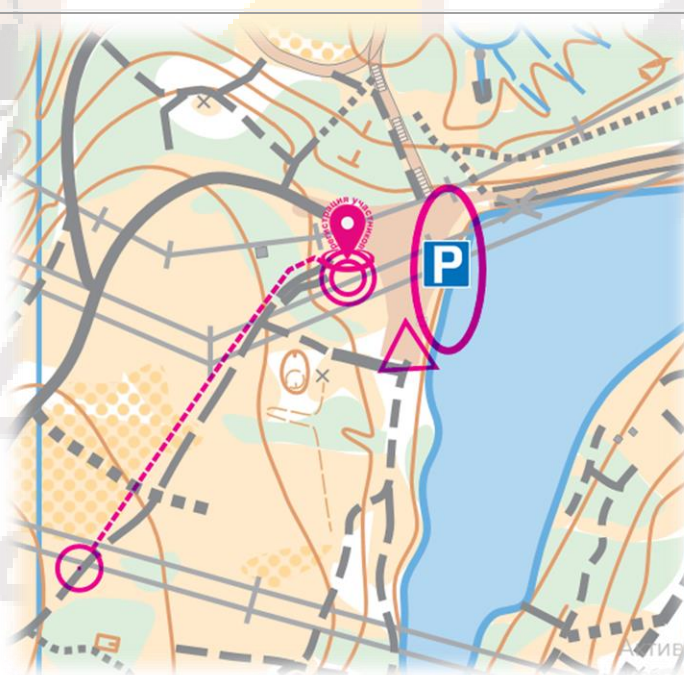
Заявка на соревнования в системе <https://orgeo.ru/> до 12:00 25 августа 2023.

**ВП №1 кросс-выбор-общий -**

**ВП №2 и №3 велокросс-классика -**

## ОБЩАЯ ИНФОРМАЦИЯ

1. Проводящая организация МБУ ДО «Спортивная школа имени М.В.Николина».  
 Директор соревнований Виталий Майоров телефон/ whatsapp/viber +79056965900

Дата	Мероприятие	Арена соревнований
26.08 с 10:00	Регистрация участников Комиссия по допуску на 1ый и 2ой виды программы	г. Смоленск лесной массив «Красный бор», улица 2- дачная дом № 34. Арена соревнований будет расположена на стадионе пожарной части №72, <a href="https://www.google.com/maps/place/54.782635,32.045287">54.782635, 32.045287</a> .
11:00- 12:30	<b>1 вид программы,</b> кросс-выбор-общий старт ( <b>гроздь</b> ) Старт по группам - согласно расписанию забегов.	 <p>Размещение участников</p>
26.08 с 10:00	2 вид программы, велокросс – классика старт открытый – по стартовой станции 14:00 до 15:00	
27.08 с 10:00	Регистрация участников, комиссия по допуску на 3ый виды программы	г. Смоленск лесной массив «Красный бор», западном берегу озера «Реадовское», <a href="https://www.google.com/maps/place/54.753763,32.018826">54.753763, 32.018826</a>
10:30	Брифинг с участниками.	
11:00	Начало старта 3 вида программы, (согласно стартового протокола).	
13:00	Награждение победителей и призеров 2 и 3 вида программы. Закрытие соревнований.	

2. Парковка личного транспорта возможна только в местах обозначенных на схемах.
3. **Проживание** иногородних участников организуется самостоятельно, организаторы рекомендуют следующие места:

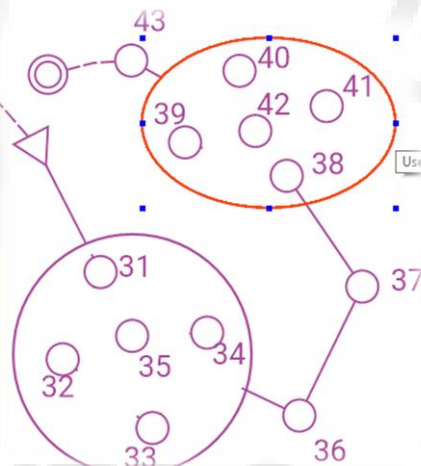
*Центр туризма - улица Нижняя Дубровенка дом 13 [54.790527](tel:54790527), [31.952498](tel:31952498), стандартные условия хостела, цена – 250 рублей с человека, для заявки пишите телефон/ whatsapp/viber +79056965900*

### Техническая информация

1 ВП кросс-выбор-общий старт.

Правила соревнований и инструкции. Соревнования проводятся в соответствии с правилами вида спорта «Спортивное ориентирование», а также с положением о соревнованиях.

Дисциплина «Кросс-выбор». Особенности: трасса будет подготовлена по новой системе «кросс-выбор-гроздь». Часть трассы необходимо пройти в заданном направлении, а часть (несколько) контрольных пунктов нужно пройти в любой последовательности, части с гроздьями выбора обведены жирной пурпурной линией (круг или овал). Первый овал с «выбором» будет прямо со старта. Пример на картинке. Легенды контрольных пунктов Символьное описание легенд контрольных пунктов будут напечатаны на лицевой стороне карты. Дополнительных легенд не будет.



**КАРТА** подготовлены в 2017-2022 годы. Автор карт 1 вид программы Владимир Тутынин, Виталий Майоров.

**СПОСОБ ОТМЕТКИ.** Отметка на контрольных пунктах производится с помощью электронной системы SPORT-IDENT. Электронная система отметки продублирована компостерами, отметка которыми производится на карте в любой клетке, помеченной буквой "R" только в случае отказа электронной системы. Участники соревнований обязаны: беречь от случайных разрывов карту и повреждений средства отметки. Ответственность за сохранность и сдачу арендованных средств электронной отметки (ЧИПов) несет представитель команды. Стоимость поврежденной или потерянной карточки, ЧИПа – 3000 руб. **СТАРТ** В месте старта участник получает карту в момент старта. После команды "СТАРТ" по последнему сигналу судьи двигаются по маркировке к "месту начала ориентирования", обозначенного на местности призмой, а на карте знаком.

**ФИНИШ.** По пересечению финишной черты с последующей отметкой в финишной станции, отметка на станции строго в соответствии с порядком прихода на финиш. Все стартовавшие участники, в том числе сошедшие с трассы, обязаны пройти через финишный створ, и считать на судейской станции. После возвращения с трассы всех участников команды, представитель обязан доложить об этом старшему судье финиша.

**РЕЗУЛЬТАТЫ** соревнований определяются согласно действующим правилам проведения соревнований по спортивному ориентированию и положения о соревнованиях.

### Общая справка о местности

Местность соревнований расположена на высоте 210-260 метров над уровнем моря, средне пересечённая. Рельеф – овражно-балочного типа с оползневыми микроформами на склонах. Лес в основном лиственный. Грунт твёрдый, чернозем, суглинок. Дорожная сеть представлена дорогами разной проходимости: автомобильные, пешеходные тропы и аллеи, Сечение рельефа 2,5 метров. Масштаб 1:7500.

## 2 ВП Велокросс – классика 50 минут.

Карты подготовлены в 2021-2023 году, корректировка лето 2023 авторы карты: Виталий Майоров, Масштабы карт - 1:10 000 сечение рельефа –2,5 м. Формат карт 29х36 см.  
**ВНИМАНИЕ!!! В группе М21Е смена карты переверотом на одном из КП.**

Старт открытый по готовности.

От старта до ТНО – 70 метров, с последнего КП до финиша – 190 метров. Разминка участников в районе старта согласно схемы.

Местность: представляет собой лесной массив лесо-парковой зоны 30% и дачных участков 40% рельеф образован овражистыми балками перепады высот на склонах от 10 метров.

Дорожная сеть развита сильно, преимущественно быстрые дороги в дачной зоне и пешеходные дороги в лесу, грунт твердый.

Аварийный азимут – на СЕВЕР (0 градусов). Телефон организаторов 8 9056965900

Оборудование стандартное. Отметка электронная, системы SportIDENT. Дополнительно станции отметки прикреплены тросиком к неподвижному объекту.

Группа	Кол-КП	Длина, метров.	Набор высоты	РВП минут	Контрольное время, мин.	Масштаб карты	Смена карты
Ж до 13	9	3500	10	25	75	1:10 000	нет
Ж до 15	10	4700	20	35	75	1:10 000	нет
Ж до 18	13	6000	20	40	90	1:10 000	нет
Ж21Е	15	8200	30	45	90	1:10 000	нет
Ж21Б	10	6000	20	45	90	1:10 000	нет
М до 13	9	3500	10	25	75	1:10 000	нет
М до 15	10	4700	20	35	75	1:10 000	нет
М до 18	15	8200	30	40	90	1:10 000	нет
М21Е	21	10700	60	45	90	1:10 000	есть
М21Б	15	8200	30	45	90	1:10 000	нет

## 27. 08. 2023. Велокросс – классика.

### ВНИМАНИЕ МИНИМАЛЬНАЯ ГРУППА М/Ж до 15

Карты подготовлены в 2019-22 году, корректировка лето 2023 автор карты Тутынин Владимир, Журкин Максим, Майоров Виталий. Масштабы карт - 1:10 000, сечение рельефа –5 м. Формат карт 29х21 см.

Старт по стартовому протоколу.

От старта до ТНО – 30 метров, с последнего КП до финиша – 250 метров.

Разминка участников в районе старта.

Местность: представляет собой лесной массив лесо-парковой зоны 30%, населённый пункт 70%, рельеф слабо выраженный (плоский) и сильно пересеченный в центральной части карты, дорожная сеть развита сильно, преимущественно быстрые тропы, грунтовые дороги, грунт твердый, лес грязный лучше не съезжать с дорог.

Аварийный азимут – на Север (00 градусов). Телефон организаторов 8 9056965900

Оборудование стандартное. Отметка электронная, системы SportIDENT. Дополнительно станции отметки прикреплены тросиком к неподвижному объекту.

Группа	Кол-КП	Длина, м.	Набор высоты	РВП минут	Контр. время, мин	Масштаб карты
Ж до 15	7	3800	30	35	90	1:10 000
Ж до 18	8	5600	50	45	90	1:10 000
Ж21Е	9	7100	160	60	120	1:10 000
Ж21Б	8	5600	50	45	90	1:10 000
М до 15	7	3800	30	35	90	1:10 000
М до 18	9	7100	160	60	120	1:10 000
М21Е	14	9800	260	60	120	1:10 000
МБ	9	7100	160	60	120	1:10 000