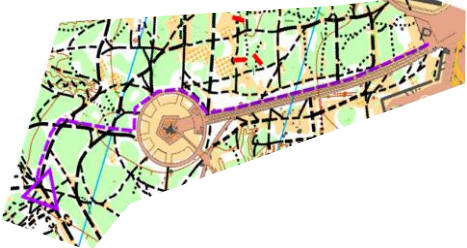





**Чемпионат и первенство
города Смоленска
по спортивному ориентированию
велокроссовые дисциплины
«SMOL-MTB Fast» 2022
г. Смоленск 03 – 04 сентября 2022 года**

ИНФОРМАЦИОННЫЙ БЮЛЛЕТЕНЬ №3

ПРОГРАММА СОРЕВНОВАНИЙ

Дата	Время	Мероприятие	Место
03.09.2022	с 14:30 до 15:30	День приезда Комиссия по допуску	г. Смоленск, парк Реадовка, арена соревнований «Памп трек» 54.759746, 32.016335 
	15:30-16:30	1 вид программы, Велокросс - лонг (75 минут), старт открытый – по стартовой станции.	Арена соревнований
	18:00	Закрытие финиша	
04.09.2022		2 вид программы, велокросс – классика	г. Смоленск. улица Промкасса, 5/13 стадион СОК Смена. 54.793147, 31.898454 
	10:15 до 10:30	Комиссия по допуску, регистрация участников	Арена соревнований.
	10:30	Открытие соревнований, брифинг с участниками.	Арена соревнований.
	10:45	Начало старта 2 вида программы.	Арена соревнований.
	12:30	Награждение победителей и призеров 1 и 2 вида программы. Закрытие соревнований.	Арена соревнований.

Организаторы соревнований

Управление спорта города Смоленска
 Спортивная школа имени М.В. Николина
 Физические лица инициаторы спортивного мероприятия «Smol MTB Fast»
 Директор соревнований – Майоров Виталий Александрович, СС1К, Смоленская область
 (тел.+7 905 696 59 00).

ИНФОРМАЦИОННОЕ СОПРОВОЖДЕНИЕ

Информация, стартовые протоколы, предварительные протоколы результатов будут вывешиваться); в электронном виде - на сайте организаторов o-smol.ru ; онлайн-результаты – на портале www.orgeo.ru. Резервная трансляция www.orgeo.ru Будет организована трансляция треков участников в системе Livelox, скачивайте и устанавливайте трекер.


ОБЩАЯ ИНФОРМАЦИЯ

1. Во все дни соревнований в районах старта – финиша категорически запрещено разведение костров.
2. В районах проведения соревнований питьевой воды нет. Вода в ручьях для питья не пригодна. На финише всех дней соревнований будет организована выдача ограниченного количества (1-2 стакана на человека) питьевой воды (чай). Представителям команд следует самостоятельно позаботиться о дополнительной питьевой воде на финише для участников своих команд.
3. Представитель команды несет ответственность за чистоту, порядок и охрану окружающей среды в местах расположения команды. Мусор складывать в пакеты и мешки для мусора в районе финиша.
4. Парковка личного транспорта возможна только в местах обозначенных на схемах.
5. **Проживание** иногородних участников организуется самостоятельно, организаторы рекомендуют следующие места:
[Центр туризма улица Нижняя дубровка дом 13 стандартные условия хостела, цена – 300 рублей с человека, для заявки пишите в вайбер или вацап +79056965900](#)

КАРТЫ

Карты подготовлены в 2018-2022 годы. Автор карт 1 вид программы Владимир Тутьнин, Виталий Майоров, Максим Журкин.

СПОСОБ ОТМЕТКИ. Отметка на контрольных пунктах производится с помощью электронной системы SPORT-IDENT. Электронная система отметки продублирована компостерами, отметка которыми производится на карте в любой клетке, помеченной буквой "R" **только в случае отказа электронной системы**. Участники соревнований обязаны: беречь от случайных разрывов карту и повреждений средства отметки. Ответственность за сохранность и сдачу арендованных средств электронной отметки (ЧИПов) несет представитель команды. Стоимость поврежденной или потерянной карточки, ЧИПа – 2300 руб.

СТАРТ В месте старта участник получает карту в момент старта. После команды "СТАРТ" по последнему сигналу таймера – по маркировке движется к "месту начала ориентирования", обозначенного на местности призмой, а на карте знаком 

НОМЕР УЧАСТНИКА крепится на велосипед за четыре угла и должен четко читаться на протяжении всей дистанции от старта до финиша. **Участники с плохо закрепленными, плохо читаемыми, поврежденными или закрытыми одеждой номерами к старту не допускаются. Запрещается изменять формат номера.** Номера выдаются при прохождении комиссии по допуску, В случае утери или порчи выданного номера участник должен получить в ГСК аналогичный.

ФИНИШ. Все стартовавшие участники, в том числе сошедшие с дистанции, обязаны пройти через финишный створ. После возвращения с дистанции всех участников команды, представитель обязан доложить об этом старшему судье финиша.

РЕЗУЛЬТАТЫ соревнований определяются согласно действующим правилам проведения

соревнований по спортивному ориентированию и положения о соревнованиях.

ПРОТОКОЛЫ и справка состава судейской коллегии вывешиваются в отсканированном виде (с печатями и подписями) на сайте ФСО СК.

Общая справка о местности

Местность соревнований расположена на высоте 210-260 метров над уровнем моря, средне пересечённая. Рельеф – овражно-балочного типа с оползневыми микроформами на склонах. Лес в основном лиственный. Грунт твёрдый, чернозем, суглинок. Дорожная сеть представлена дорогами разной проходимости: автомобильные, пешеходные тропы и аллеи, лыжная трасса (без покрытия), песчано-глинистая траса мототрека, разветвленная сеть велосипедных трасс (сегментов).

Сечение рельефа 5 метров.

Масштаб карт: лонг общий старт — 1:10 000; 1:5 000

03 09. 2022. Велокросс – лонг.

Карты подготовлены в 2017-2022 году, корректировка лето 2022 авторы карты: Владимир Тутынин, Виталий Майоров, Максим Журкин, Масштабы карт - 1:10 000 и 1:5000, сечение рельефа – 5 м. Формат карт 29x36 см. **ВНИМАНИЕ!!! В дисциплине вело кросс-лонг в группах где предусмотрена смена карты, разные листы имеют разный масштаб (да по правилам так нельзя, но зато так будет интереснее).**

Старт открытый по готовности.

От старта до ТНО – 70 метров, с последнего КП до финиша – 290 метров. Разминка участников в районе старта согласно схемы.

Местность: представляет собой лесной массив лесо-парковой зоны 30% и дачных участков 40% рельеф образован овражистыми балками перепады высот на склонах от 15 до 50 метров. Дорожная сеть развита сильно, преимущественно быстрые дороги в дачной зоне и пешеходные дороги в парке, большое количество дорог для МТБ. Грунт твердый.

Аварийный азимут – на СЕВЕР (0 градусов). Телефон организаторов 8 9056965900

Оборудование стандартное. Отметка электронная, системы SportIDENT. Дополнительно станции отметки прикреплены тросиком к неподвижному объекту.

Группа	Кол-во КП	Длина, м.	Набор высоты	РВП минут	Контрольное время, мин.	Масштаб карты	Смена карты
Ж до 13	14	3500	20	30	90	1:5 000	нет
Ж до 15	10	4200	30	35	90	1:5 000	нет
Ж до 18	17	6200	40	50	120	1:5 000	есть
Ж21А	17	10000	160	75	150	1:10 000	есть
Ж21Б	10	4200	30	35	90	1:5 000	нет
М до 13	14	3500	20	30	90	1:5 000	нет
М до 15	17	6200	40	50	120	1:5 000	есть
М до 18	17	10000	160	75	150	1:10 000	есть
Мужчины	23	15100	260	75	90	1:10 000	есть
МБ	17	10000	160	75	150	1:10 000	есть

04. 09. 2022. Велокросс – классика.

Карты подготовлены в 2020-22году, корректировка лето 2022 автор карты майоров Виталий. Масштабы карт - 1:75 00, сечение рельефа – 2,5 м. Формат карт 29x21 см.

Старт общий по стартовому протоколу.

От старта до ТНО – 70 метров, с последнего КП до финиша – 250 метров.

Разминка участников в районе старта.

Границы района: север – железная дорога, запад грунтовая чётких границ нет, юг автомобильное шоссе, восток – автомобильная дорога.

Местность: представляет собой лесной массив лесо-парковой зоны 60%, населённый пункт 40%, рельеф слабо выраженный (плоский), Дорожная сеть развита сильно, преимущественно быстрые тропы, грунтовые дороги, грунт твердый, лес грязный лучше не съезжать с дорог.

Аварийный азимут – на ЮГ (180 градусов). Телефон организаторов 8 9056965900

Оборудование стандартное. Отметка электронная, системы SportIDENT. Дополнительно станции отметки прикреплены тросиком к неподвижному объекту.

Группа	Кол-во КП	Длина, м.	Набор высоты	РВП минут	Контрольное время, мин.	Масштаб карты	Смена карты
Ж до 13	8	2700	10	30	60	1:7500	нет
Ж до 15	9	4200	10	35	90	1:7500	нет
Ж до 18	11	4500	15	40	90	1:7500	нет
Ж21А	12	8300	20	45	90	1:7500	есть
Ж21Б	9	4200	10	35	90	1:7500	нет
М до 13	8	2700	10	30	60	1:7500	нет
М до 15	11	4500	15	40	90	1:7500	нет
М до 18	12	8300	20	45	90	1:7500	есть
Мужчины	17	10300	30	75	90	1:7500	есть
МБ	12	8300	20	45	90	1:7500	есть

Партнёр соревнований вело прокат Реадовский.
по промокоду: «Ориентирование» участники могут получить скидку на аренду велосипедов,
Во второй день соревнований будет организован трансфер велосипедов в Смену и обратно
стоимость услуги от 50 до 100 рублей, подробности будут позже.